


GUIDE TOURISTIQUE

PORT DE BOUC

*De la terre
à la mer*





*Mer, soleil,
nature et
convivialité
autant
d'atouts
pour réussir
votre séjour.*

BIENVENUE À PORT-DE-BOUC

Du bleu de la mer au vert des collines, une presqu'île s'avance vers la Méditerranée, face à l'imposante stature du Fort de Bouc, qui veille majestueusement au ballet incessant des bateaux de pêche et de plaisance...

Née de la mer, Port de Bouc ne pouvait vivre que par la mer. Malgré une activité économique perturbée, la ville a su valoriser les énergies de la mer et asseoir sa vocation maritime pour en faire sa carte de visite.

L'élément naturel caractérise bien l'offre touristique de Port de Bouc, outre la mer, les espaces forestiers situés au nord du territoire offrent aux visiteurs un cadre privilégié propice à la détente et aux activités de pleine nature.

FICHE D'IDENTITÉ

- 16.276 habitants
- 1.150 hectares – 9,5 km de littoral
- Ville fleurie 🌸🌸🌸
- Située à mi-chemin entre la Camargue et la région de Marseille (A 45 km de Marseille et d'Arles).
- Origine du nom par Charles Rostaing (linguiste) : Bouc provient du ligure (montagne) et fait référence à la butte qui sépare les quartiers de la Lègue et du Canal, où est actuellement construite la gare SNCF.

LE PASSÉ EN LUMIÈRE...

Aux portes de l'Étang de Berre et du Golfe de Fos, le site de Port de Bouc a, tout au long des siècles, retenu l'attention des esprits avisés, attirés et séduits par une situation géographique remarquable.

Très vite le petit port de Bouc, doté d'un véritable fort militaire, abrite les navires surpris par la tempête, sert d'entrepôt régional et de port de transbordement.

Au XIX^{ème} siècle, la construction de la jetée et la mise en service du canal d'Arles à Bouc contribuent au démarrage économique de Port de Bouc, déclarée commune indépendante en 1866.

Les vocations maritime et industrielle de la ville se manifestent rapidement : une sécherie de morues, les Chantiers et Ateliers de Provence spécialisés dans la construction navale, la Société St Gobain et les Établissements Kuhlmann bouleversent le site et provoquent l'arrivée de nouvelles populations issues du Bassin Méditerranéen.

La ville connaît un essor considérable, mais la fermeture des Chantiers Navals, véritable orgueil de la cité auquel la population était profondément attachée, provoque en 1966 une immense fracture sociale. L'implantation d'un gigantesque complexe industriel à Fos sur Mer, dans les années 70, n'apporte pas la relance économique espérée.



Après une période de désillusion, Port de Bouc se tourne à nouveau vers la mer, son principal atout. C'est le début d'une nouvelle destinée.

LE LITTORAL EN TOILE DE FOND...

Du centre ville jusqu'aux plages, 7 km de littoral en forme de presqu'île s'offrent aux visiteurs. Une balade au fil de l'eau permet de découvrir les charmes de la ville, mis en valeur par la création d'un Sentier Littoral aménagé et équipé de 9 panneaux d'information. L'itinéraire débute par le charmant cours Landrивon, ombragé de platanes, orné d'un kiosque à musique et régulièrement animé par les étals du marché et diverses festivités. La reconstitution du Pont Van Gogh assiste impassible à la navigation des péniches et à l'envol des mouettes sur le canal d'Arles à Bouc, qui se jette dans la Méditerranée. C'est l'occasion de découvrir le Port de Plaisance "Renaissance" et un peu plus haut le "Provence", symbole du dernier bateau construit au Chantier Naval. La balade se poursuit jusqu'au joli port abri de la Lèque et enfin la Jetée, construite à l'initiative de Bonaparte, d'une longueur de 500 m environ, dévoile une vue exceptionnelle sur le Golfe de Fos et le Fort de Bouc.



Une pause s'impose pour un voyage à travers le temps...

Le parcours du Sentier Littoral se prolonge le long des plages jusqu'au Centre d'Arts Plastiques Fernand Léger et regagne le centre-ville en passant par la gare (voir carte page suivante).



LE FORT DE BOUC

Au Moyen Age un petit îlot attire les convoitises pour son emplacement stratégique, représentant un abri sûr à l'entrée du Canal de Caronte, au débouché de l'Étang de Berre. Au XII^{ème} siècle les vicomtes de Marseille y édifient une tour de défense, où de nombreuses péripéties surviennent, souvent sanglantes. C'est au XVI^{ème} et XVII^{ème} siècles que sont construites les fortifications, telles qu'on les voit aujourd'hui. Le Fort a longtemps été appelé Fort Vauban, alors que Vauban n'a jamais participé aux travaux, peut-être y a-t-il apporté quelques modifications ultérieures... La création du complexe pétrochimique de Lavéra bouleverse le site en 1922 et l'îlot se voit rattaché à la commune de Martigues, qui acquiert le Fort en 1992 et entreprend sa restauration. Inscrit à l'Inventaire des Monuments Historiques depuis 1930, il est aujourd'hui ouvert au public dans le cadre de visites organisées par l'Office de Tourisme de Martigues.

LE SENTIER LITTORAL

Dans cette ville où tous les chemins mènent à la mer, la création du sentier littoral tient à la fois de l'aménagement et de la protection de l'environnement. Variations de plages, de ports, de patrimoine naturel, historique ou archéolo-gique, le sentier est un lieu de découverte, de détente et de loisirs, qui associe les espaces urbains à la mer.

Un parcours accessible à tous qui exprime toute l'histoire de Port de Bouc, où femmes et hommes sont venus du monde entier pour dompter les énergies de la mer.

Un sentier littoral à arpenter en famille, entre amis ou en solitaire.



- 1 La naissance d'une ville
- 2 Les Chantiers et Ateliers de Provence
- 3 D'un port à l'autre
- 4 La capitainerie et les professions maritimes
- 5 Une zone industrielle et portuaire
- 6 Une cité ouvrière cosmopolite
- 7 Une ville en renouveau
- 8 Zoom sur un artiste « métallo »
- 9 La gare et le chemin de fer

2 h



Sentier littoral :
7 kms
GR 2013

Golfe de Fos

Fort de Bouc

LES PLAGES

La ville de Port de Bouc dispose de plusieurs plages de sable fin ou de galets le long de la promenade maritime sur près de 2 km

En été un dispositif de surveillance de la plage de Bottai, labellisée Pavillon Bleu, est mis en place par la Municipalité. Un équipement améliorant le confort des personnes à mobilité réduite est disponible et livré sur simple demande auprès des surveillants : le « Tiralo », fauteuil amphibie permettant la baignade accompagnée.



PAVILLON BLEU

La propreté des eaux de baignade des plages de Port de Bouc et les efforts engagés par la Municipalité en faveur de l'environnement ont permis à la commune d'obtenir le Pavillon Bleu d'Europe depuis de nombreuses années.



Plongez dans la grande bleue !

LA PLAGE DES AIGUES DOUCES
composée de criques naturelles

LA PLAGE DES COMBATTANTS
Plage et sanitaires accessibles aux personnes à mobilité réduite - Point restauration sur place (en saison). Sentier sous-marin avec mise à disposition gratuite du matériel de plongée en été.

LA PLAGE DES OURS ET LA POINTE DE VELLA
Lieu de découverte d'une nécropole de 12 tombes datant de 200 avant J.C.

LA PLAGE DE BOTTAÏ,
labellisée « Pavillon Bleu »
Plage et baignade accessibles aux personnes à mobilité réduite Restaurant, camping et base nautique à proximité.

LA MER EN HÉRITAGE...



Port de Bouc est un bel exemple de reconversion réussie, qui poursuit son histoire d'amour avec la mer... Son identité maritime perdure à travers le temps et caractérise son développement économique autour des métiers de la mer : services portuaires et maritimes, vente et transformation des produits de la mer. En été l'Office de Tourisme organise des visites commentées de certaines entreprises, valorisant les savoir-faire maritimes locaux.



STATION DE PILOTAGE

Les pilotes ont une mission de service public organisée par l'Etat. Ils assistent les capitaines de navires en les conseillant sur les manœuvres à effectuer dans le Golfe de Fos.

SOCIÉTÉ COOPÉRATIVE DE LAMANAGE

Un service portuaire indispensable à la sécurité maritime, qui consiste à récupérer les amarres des navires à leur arrivée au port, à l'aide d'embarcations spécialisées, à les transférer à quai et à les positionner au bollard (ou bitte d'amarrage).



ENTREPRISE MARITIMA

Véritable « pompe à essence des mers », l'entreprise Maritima est spécialisée dans le transport maritime des produits pétroliers et l'avitaillement des navires



CASERNE DES MARINS-POMPIERS DE MARSEILLE/FOS

Les Marins-Pompiers assurent la sécurité du Grand Port Maritime de Marseille/Fos, 1er port de France et sont dotés d'un des plus puissants bateaux pompe d'Europe, le « Louis Colet II ».



TOUR VIGIE DU GRAND PORT MARITIME DE MARSEILLE

Ce centre de régulation de la navigation maritime et fluviale contrôle le trafic de tous les bateaux en direction du Golfe de Fos. Véritable lieu stratégique de la navigation internationale.

GENDARMERIE MARITIME

Installé depuis 2012 à Port de Bouc, ce peloton de Gendarmerie assure des missions de sûreté maritime et portuaire.

CHANTIER NAVAL DE PROVENCE

Ouvert en 2016 dans le quartier de l'Anse Aubran, ce chantier nous rappelle le lien de la ville avec la réparation et la construction navale.

Un engin de levage pouvant sortir des bateaux jusqu'à 100 tonnes fait de Port de Bouc une référence dans le secteur maritime par rapport aux villes voisines. Différents services sont proposés par l'équipe portuaire : grutage, peinture, carénage...



LE "CALEN"

Un des derniers lieux de pêche au "calen" encore en activité dans la Région, les techniques y sont ancestrales et le spectacle coloré. Un filet appelé « calen » est tendu d'un bord à l'autre du chenal de Caronte, tel un barrage, pour capturer les poissons sur leur passage. Dans ce cadre pittoresque, on fabrique la fameuse poutargue ou "caviar provençal" avec les œufs des muges "testus", savamment préparés suivant une recette familiale, transmise de génération en génération.



LA SAVEUR DES CALANQUES

Située sur le quai Sardinier, où les chalutiers ramènent chaque jour le fruit de leur pêche, la conserverie est spécialisée dans la transformation des produits de la mer et notamment la fabrication de la fameuse poutargue. www.saveurdescalanques.com


FOYER DES AMIS DES MARINS

Lieu d'accueil des marins de commerce du monde entier en escale dans les Bassins Ouest du GPMM, géré par une association, composée de 20 bénévoles et 4 salariés.

PORT DE PLAISANCE "RENAISSANCE"

Véritable pôle d'activités, le Port de Plaisance « Renaissance » a redonné vie au site des anciens chantiers navals en plein cœur de la cité. Dans un cadre pittoresque et coloré, propice à la flânerie en bord de mer, les bateaux de plaisance côtoient allègrement l'imposant Fort de Bouc.

De nombreux plaisanciers ont choisi le Port de Plaisance "Renaissance" pour son accès direct à la mer, son cadre exceptionnel et ses services performants, récompensés depuis plusieurs années par l'obtention du Pavillon Bleu des Ports.



BALADES EN BATEAU



L'Office de Tourisme organise tout l'été des balades en bateau à la découverte de nos plus beaux rivages, d'une durée de 3h ou 4h, en direction du Golfe de Fos, de la Côte Bleue ou des Calanques de Cassis.

Le "Cisampo", vedette de



près de 18 m de long, dont le nom signifie en provençal bise d'hiver (vent froid), dispose de 94 places assises et de tout le confort nécessaire à une navigation agréable.

Programme des sorties disponible à l'Office de Tourisme. Possibilité



d'organiser des sorties pour les groupes.

Des balades en bateau autour des côtes port de boucaines sont également proposées les soirs d'été au départ du Pont Van Gogh à bord du bateau électrique « Posidonie » (durée 45 mn).



FICHE TECHNIQUE

530 anneaux d'amarrage
Accès direct à la mer
Services : eau, électricité,
carburant 7jours/7, grutage
100 tonnes, accueil
et surveillance 24h/24,
liaison VHF, réseau wifi

À disposition : douches,
sanitaires, machine à laver,
Commerces et restaurants
à proximité

Nombreuses animations :
marchés nocturnes, concerts,
feux d'artifices, joutes
provençales et "Sardinades"

Tél : 04 42 06 38 50
portdebouc.sodeports.com
portdebouc@sodeports.com

LA CONVIVIALITÉ EN PARTAGE...

La richesse de la ville repose essentiellement sur ses valeurs humaines, ses cultures plurielles et son sens de l'hospitalité. Toutes les occasions sont bonnes pour se réunir, partager une soirée à la belle étoile et apprécier les nombreux spectacles visuels et musicaux.

Quelques grands rendez-vous de l'année...

TERRAMAR

Foire aux plantes, artisanat terre-mer sur le Cours Landrивon.



PROVENCE ET TRADITIONS,

Journée dédiée à l'identité provençale avec marché artisanal, défilé dans les rues, concours d'aioli et loto provençal.

RÉTRO-BOUC

Un voyage dans le temps avec une exposition de voitures anciennes, motos, concerts et pin-ups.



Sans oublier les festivités estivales, les rassemblements populaires, concerts en plein air, bals, podiums de la chanson, feux d'artifice... autant d'animations qui agrémentent la vie au quotidien et font de Port de Bouc une ville où il fait bon vivre.



LES TOURNOIS DE JOUTE PROVENÇALE,

où les différentes sociétés de la Région se livrent à un combat nautique dans la plus pure tradition provençale.



LA FÊTE DES GENS DE MER

des Pêcheurs et de la St-Pierre et son rassemblement nautique de tous les amoureux de la mer.



LES "SARDINADES"

ET SPÉCIALITÉS MÉDITERRANÉENNES

Les "Sardinades" de Port de Bouc sont connues et reconnues pour la qualité de leur organisation, l'ambiance conviviale qui y règne et la variété des spécialités proposées. Durant les deux mois d'été le Port de Plaisance "Renaissance" se transforme en un village festif, où les restaurateurs de la ville et l'association Promomer mettent en scène leurs savoir-faire pour proposer aux visiteurs de déguster diverses spécialités : moules, gambas, langoustes... sans oublier les sardines grillées, à l'origine de cette manifestation.

Jeux d'enfants, marchés nocturnes, et orchestres complètent l'animation de ces soirées estivales à la belle étoile, pour en faire un rendez-vous incontournable dans la Région.

Dans le prolongement du site des "Sardinades", les restaurants et glaciers offrent leur terrasse aux convives, comme une invitation au voyage autour de la Méditerranée.



Tous les soirs de l'été au soleil des sardinades



LA NATURE EN PRIVILÈGE...

La Forêt de Castellon occupe la partie Nord de la ville et représente un espace naturel exceptionnel, riche en flore méditerranéenne, peuplé de nombreuses espèces d'oiseaux et flanqué de quatre étangs.

Aménagé de parkings, équipé de panneaux informatifs et d'aires de détente, ce domaine de 288 ha permet la pratique d'activités diverses : randonnées pédestres, course à pied, découverte du patrimoine naturel et historique, chasse, équitation, VTT... mais également pique-nique en famille.


Soucieux de prévenir les incendies et d'assurer un accueil agréable au public, l'ONF entreprend régulièrement des actions de reboisement et d'éclaircissement qui favorisent la biodiversité et mettent particulièrement en valeur les richesses biologiques, paysagères et patrimoniales de la forêt tout en respectant son identité avec la participation des écoles de Port de Bouc..

Véritable havre de paix, la forêt de Castellon se laisse aujourd'hui apprivoiser, tout en restant fragile, le comportement responsable de chacun doit la protéger.



ATTENTION !

De juin à septembre l'accès à la forêt est réglementé par arrêté préfectoral, pour plus de renseignements contacter le 08.11.20.13.13 ou www.bouches-du-rhone.gouv.fr



LES SENTIERS DE RANDONNÉES PÉDESTRES



"SENTIER DE DÉCOUVERTE DU POURRA"

Ce sentier permet de partir à la découverte d'une zone riche tant sur le plan naturel que patrimonial à travers une série de panneaux thématiques : la flore locale, l'étang et les oiseaux qui le peuplent, le problème des incendies et la régénération de la végétation, les différents types de roche et les traces des activités humaines passées (l'extraction de pierres, l'agriculture, la gestion de l'eau). Parcours d'1,6 km, surplombant une grande partie de l'étang du Pourra, accessible aux individuels en visite libre.



"SENTIER POUR PERSONNES À MOBILITÉ RÉDUITE"

SENTIER LABELLISÉ "TOURISME ET HANDICAP"

Longeant le chemin rural sur 2 km, ce sentier est accessible aux personnes à mobilité réduite, aux poussettes, vélos pour enfants. Il offre une vue dégagée sur l'étang du Pourra et le village de St Mitre les Remparts et bénéficie de parkings et fontaines à proximité.



"SENTIER DU CANAL"

Ce sentier permet de faire une boucle de 3,6 km autour du plateau de Castillon. Il chemine en partie le long du petit canal qui alimentait autrefois Martigues en eau (VTT autorisé).

"SENTIER DES OISEAUX"

Sentier de 5,2 km qui permet de s'approcher au plus près des oiseaux de l'étang du Pourra et d'observer des hérons cendrés, colverts, foulques, flamants roses, tadornes... (VTT autorisé).

"SENTIER ENTRE MER ET ETANGS"

Une boucle territoriale de 38 km chemine entre les villes de Port de Bouc, Martigues et St Mitre les Remparts, mettant en valeur les atouts du territoire et offrant des points de vue sur la Méditerranée, les collines, les étangs et les rives de l'Etang de Berre.


7 boucles thématiques locales complètent cette offre de randonnées pédestres, dont 2 s'étendent sur le territoire port de boucain (11,5 km).

Des balades guidées à thème sont organisées par l'Office de Tourisme.

LA CRÉATION EN SIGNATURE...

La ville a vu naître de nombreuses vocations artistiques, dont la notoriété de certaines a dépassé les frontières de l'hexagone...

Dans le cadre de "rencontres artistiques" les artistes locaux, peintres, sculpteurs, céramistes, photographes sont mis à l'honneur par l'Office de Tourisme dans le but de partager leur univers avec le grand public.



LE CENTRE D'ARTS PLASTIQUES FERNAND LÉGER

Surplombant la mer au cœur d'un parc verdoyant le Centre d'Arts Plastiques Fernand Léger abrite une école d'arts plastiques non diplômante accessible à tous et un espace d'expositions temporaires. Toute l'année sont organisés des stages, des cycles de conférences, des sorties culturelles, des résidences d'artistes, complétés par l'organisation de Salons d'Arts Plastiques et du Salon d'Art Contemporain « Hybrid'Art », en étroite collaboration avec l'Association Arts et Création.

Un musée numérique « Micro-Folie » s'est récemment implanté dans le parc de Centre d'Arts, permettant aux enfants et aux adultes de découvrir les collections des plus grands musées de France (ateliers, tablettes numériques, casques de réalité virtuelle...).



CENTRE D'ARTS PLASTIQUES FERNAND LÉGER

Château de Saint-Gobain
1, avenue du Général de Gaulle
13110 Port de Bouc
Tél : 04 42 40 65 19
www.centrefernandleger.com
centre.arts@portdebouc.fr

ART URBAIN

FESTIVAL DES «NOUVEAUX ATELIERS»

Créé en 2020 dans l'objectif de renouveler la physionomie urbaine de la ville par la création d'un musée de peintures murales à ciel ouvert. Chaque année, une dizaine d'artistes nationaux et internationaux investissent les murs de Port de Bouc pour créer des œuvres qui entrent en résonance avec l'identité territoriale tout en intégrant des réflexions sur de grands enjeux de société. Port de Bouc est rapidement devenu un haut-lieu incontournable de l'art urbain du sud-est de la France.»





MER MEDITERRANÉE



Office de Tourisme

22 bis, cours Landrивон
13110 Port-de-Bouc
Tél. : 04 42 06 27 28
ot@portdebouc-tourisme.fr
www.portdebouc-tourisme.fr

HORAIRES D'OUVERTURE

Hors saison

Du lundi au vendredi : de 9h à 12h et 13h30 à 17h30

En saison (juillet/août)

Du lundi au vendredi : de 9h à 12h et de 14h à 19h

Samedi de 10h à 12h

Antenne estivale sur le Port de Plaisance

Juillet et août de 19h à 21h



Informations touristiques
sur les Bouches-du-Rhône
www.myprovence.fr

